









Biotoptypen

-  anthropogene Gewässer und periodisch trockenfallende Abschnitte
-  ruderele Pionier-, Gras- und Staudenfluren
-  Frischwiesen, -weiden und Scherrasen
-  Grünlandbrachen und Staudenfluren feuchter Standorte
-  Grünlandbrachen und Staudenfluren frischer Standorte
-  Sandtrockenrasen
-  basiphile Trocken- und Halbtrockenrasen, Steppenrasen
-  Laubgebüsche; Feldgehölze
-  Vorwälder
-  Kiefernwälder trockenwarmer Standorte
-  Laubholzforsten
-  Laubholzforsten mit Nadelholzanteil
-  intensiv genutzte Äcker
-  Sport-, Freizeit- und Erholungsanlagen
-  geomorphologische, anthropogene und kulturhistorische Sonderbiotope
-  Siedlungsbiotope
-  genutzte Sonderflächen; Deponien
-  Röhrichtgesellschaften
-  Laubgebüsche, Feldgehölze, Hecken und Windschutzstreifen
-  Alleen und Baumreihen
-  geomorphologische, anthropogene und kulturhistorische Sonderbiotope
-  Verkehrsflächen
-  temporäre und ganzjährig wasserführende Kleingewässer
-  Gras- und Staudenfluren
-  Sandtrockenrasen
-  basiphile Trocken- und Halbtrockenrasen, Steppenrasen
-  Solitäräume und Baumgruppen
-  geomorphologische, anthropogene und kulturhistorische Sonderbiotope
-  Siedlungsbiotope

379 Gebietsnummern

Weitere Themen

-  FFH-Gebietsgrenze

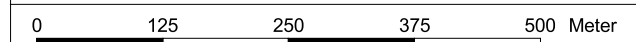
Managementplanung Natura 2000 im Land Brandenburg



Gefördert durch den Europäischen Landwirtschaftsfonds für die Entwicklung des ländlichen Raums (ELER) und durch das Land Brandenburg

FFH-Gebiet 638 - Spereberger Gipsbrüche

Karte 2: Biotoptypen



Maßstab 1:7 500

Kartengrundlage: Digitale Daten der Landesvermessung und Geobasisinformation Brandenburg. Nutzung mit Genehmigung des LGB Brandenburg, LVE 02/09 © GeoBasis-DE/LGB  
Topographische Karte 1:10.000 Normalausgabe  
Koordinatensystem ETRS 89, Bezugsellipsoid GRS80

Auftraggeber:  
NaturSchutzFonds Brandenburg -  
Stiftung öffentlichen Rechts  
Heinrich-Mann-Allee 18/19  
14473 Potsdam

Bearbeitung: planland GbR  
Stand: 10.04.2013  
Kartographie: LUGV / ÖZ

Auftragnehmer:  

Übersicht TK10

